







**Objaśnienia:**

-  granice terenu inwestycji
-  P1 lokalizacje archiwalnych otworów geotechnicznych (z opinii geotechnicznej)
-  G1 lokalizacje otworów geologiczno-inżynierskich
-  S lokalizacje sondowań
-  linia przekroju geologiczno-inżynierskiego

 <b>MaKarGEO Zakład Usług Geologicznych</b> ul. Raclawicka 7, 76-200 Słupsk, tel. 667 232 121, www.makargeo.pl			
Zamawiający: Przedsiębiorstwo Gospodarki Komunalnej Sp. z o.o. ul. Komunalna 5, 75-724 Koszalin			
Opracowanie: Dokumentacja geologiczno-inżynierska określająca warunki geologiczno-inżynierskich – budowa Instalacji Termicznego Przekształcania Odpadów Komunalnych w Koszalinie przy ulicy Cegielskiego.			
<b>Treść: MAPA DOKUMENTACYJNA</b>			
Wykonanie:	Skala:	Data:	Załącznik:
	<b>1:1000</b>	sierpień 2024	<b>2</b>