






**Objaśnienia:**

-  granice terenu inwestycji
-  P1 lokalizacje archiwalnych otworów geotechnicznych (z opinii geotechnicznej)
-  G1 lokalizacje otworów geologiczno-inżynierskich
-  S lokalizacje sondowań

litologia gruntów występujących na głębokości 3 m. p.p.t.

-  grunty spoiste - Gp, Pg

 **MaKarGEO Zakład Usług Geologicznych**  
 ul. Raclawicka 7, 76-200 Słupsk, tel. 667 232 121, www.makargeo.pl

Zamawiający: Przedsiębiorstwo Gospodarki Komunalnej Sp. z o.o.  
 ul. Komunalna 5, 75-724 Koszalin

Opracowanie: Dokumentacja geologiczno-inżynierska określająca warunki geologiczno-inżynierskich – budowa Instalacji Termicznego Przekształcania Odpadów Komunalnych w Koszalinie przy ulicy Cegielskiego.

Treść: **MAPA OSADÓW WYSTĘPUJĄCYCH NA GŁĘBOKOŚCI 3 m. p.p.t.**

Wykonanie:	Skala:	Data:	Załącznik:
	<b>1:1000</b>	sierpień 2024	<b>11</b>