






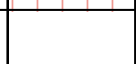



- Objaśnienia:**
-  granice terenu inwestycji
 -  P1 lokalizacje archiwalnych otworów geotechnicznych (z opinii geotechnicznej)
 -  G1 lokalizacje otworów geologiczno-inżynierskich
 -  S lokalizacje sondowań

warunki budowlane		A	
		wartości dopuszczalnych obciążeń gruntu [kPa]	
I		bardzo dobre	> 400
II		dobrze	200 - 400
III		przeciętne	100 - 200
IV		złe	< 100

 **MaKarGEO Zakład Usług Geologicznych**
 ul. Raclawicka 7, 76-200 Słupsk, tel. 667 232 121, www.makargeo.pl

Zamawiający: Przedsiębiorstwo Gospodarki Komunalnej Sp. z o.o.
 ul. Komunalna 5, 75-724 Koszalin

Opracowanie: Dokumentacja geologiczno-inżynierska określająca warunki geologiczno-inżynierskich – budowa Instalacji Termicznego Przekształcania Odpadów Komunalnych w Koszalinie przy ulicy Cegielskiego.

Treść: MAPA GEOLOGICZNO-INŻYNIERSKA NA GŁĘBOKOŚCI 3 m. p.p.t.

Wykonanie:	Skala:	Data:	Załącznik:
	1:1000	sierpień 2024	13